

**PAMINĖTAS
GEOLOGO KUNIGAIKŠČIO
ANTANO KAROLIO
GIEDRAIČIO
175 - METIS**

*Violeta Pukelytė,
Lietuvos geologų sąjunga*

Geologas kunigaikštis

ANTANAS KAROLIS GIEDRAITIS

(Antoni Karol Giedroyć, 1848–1909)

laikomas profesionaliosios geologinės kartografijos pradininku Lietuvoje. Jis aprašė vėliau išgarsėjusius grėžinių ir atodangų pjūvius, gėlo ir mineralinio vandens šaltinius,


pripažino tuo metu naują požiūrį į apledėjimus Europoje ir pirmasis sudarė didelio regiono vertingą geologinį žemėlapi. Jo mokslinės publikacijos paskelbtos vokiečių, lenkų ir rusų kalbomis, o tyrimų rezultatai iki šiol aptariami ir cituojami mokslo leidiniuose.

Apie mokslininką ir jo darbus paskelbta gana gausi spausdinta ir internetinė informacija.




**A. K. Giedraitis.
A. Grigelio archyvas**

A. K. Giedraitis Lietuvos geologų bendruomenėje pagerbtas dar 1996 m., kai šeši žinomi mūsų šalies geologai A. Grigelis, V. Juodkazis, V. Kadūnas, V. Narbutas, J. Paškevičius ir P. Suveizdis už monografiją „Lietuvos geologija“ (1994 m.) gavę Lietuvos mokslo premiją, šias lėšas panaudojo įkurdami Antano Giedraičio fondą. Šiuo metu jo kuravimą perėmė Geologijos įmonių asociacija. 2019 m. Fondas įsteigė profesinį garbės ženklą „Auksinis geologo plaktukas“, kuris kasmet įteikiamas nusipelniusiems geologams.



Lietuvos mokslo premijos laureatai (iš kairės): J. Paškevičius, V. Kadūnas, A. Grigelis, P. Suveizdis, V. Juodkazis, V. Narbutas, 1996 m. „Geologijos akiračių“ nuotr.

LIETUVOS GEOLOGIJA



„Geologijos akiračių“ nuotr.

**Nusprendus paminėti
A. K. Giedraičio 175-metį,
2021 m. rugsėjo 22 d.
Lietuvos geologijos
tarnyboje (LGT)
suburtas organizacinis
komitetas,
kurio pirmininku išrinktas
dr. Jonas Satkūnas.**



J. Satkūnas. M. Kaminsko nuotr.

PIRMAJAME ORGANIZACINIO KOMITETO POSĖDYJE NUTARTA:

2023 m. pavasarį surengti A. K. Giedraičio 175-mečio paminėjimui skirtą tarptautinę konferenciją ir ekskursiją po jo gimtąsias Karvio apylinkes ir tyrimų vietas Lietuvoje.

Konferencijos pranešimų pagrindu išleisti straipsnių rinkinį (knygą) ar specialų mokslinio žurnalo numerį.

Sutvarkyti A. K. Giedraičio ir jo artimųjų kapavietę ir pastatyti naują antkapį Karvio kapinėse.

Karvio miestelio aikštėje pastatyti informacinį stendą, supažindinantį su A. K. Giedraičio gyvenimu ir darbais.

Įrengti atminimo lentą prie Naujamiesčio technikos paminklo – artezinio gręžinio bokšto, dar žinomo „Poguliankos“ vardu (Savanorių pr. 1, Vilnius), kurio gręžimą inicijavo A. K. Giedraitis.

Talkin ant



Lietuvos geologų sąjunga (LGS),



Geologijos inžinierių asociacijai (GIĄ)



**Lietuvos geologijos tarnybai (LGT) prie
Lietuvos Aplinkos ministerijos,**



Gamtos tyrimų centrui (GTC),




Vilniaus universitetui (VU)

nedelsiant imtasi darbų.



**Kapavietės sutvarkymo reikalams ėmė vadovauti
Saulius Gegieckas**




**Knygos sudarymo ir leidybos organizavimo
ėmėsi Valentinas Baltrūnas**



**Konferencijos ir ekskursijos
organizavimu užsiėmė
J. Satkūnas, V. Baltrūnas ir
Indrė Satkūnienė**

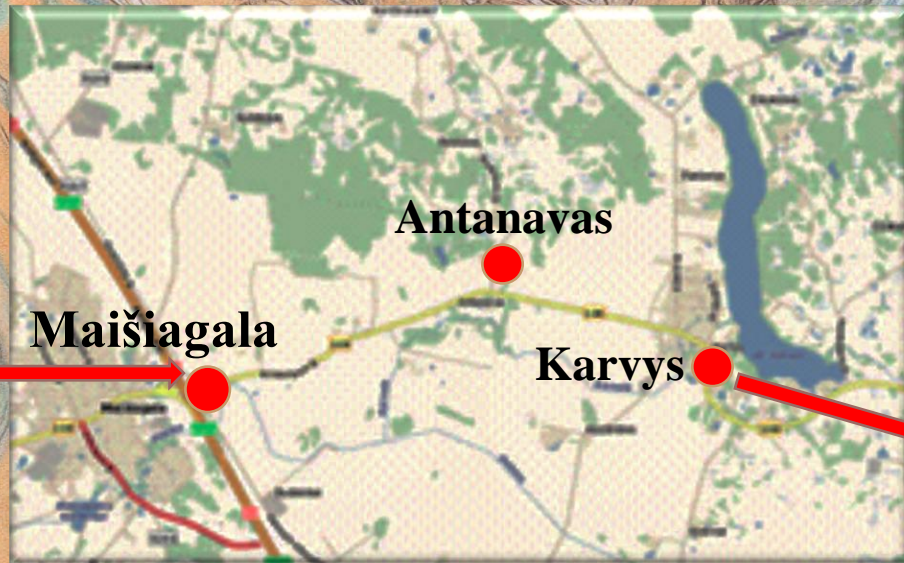
**Galbūt paklausite kodėl tiek dėmesio skirta
būtent šiam jubiliejui.**

**Jo iniciatorius V. Baltrūnas atsakytų, kad kol dar yra jėgų norėjosi
apibendrinti visą iki šiol žinomą medžiagą apie A. K. Giedraičio
gyvenimą ir jo atliktus darbus, patikslinti kai kuriuos faktus ir
ištaisyti metai iš metų cituojamas klaidas,
pagaliau deramai sutvarkyti apleistą geologo amžinojo poilsio vietą,
paskleisti žinią ir supažindinti visuomenę su šia išskirtine asmenybe.**

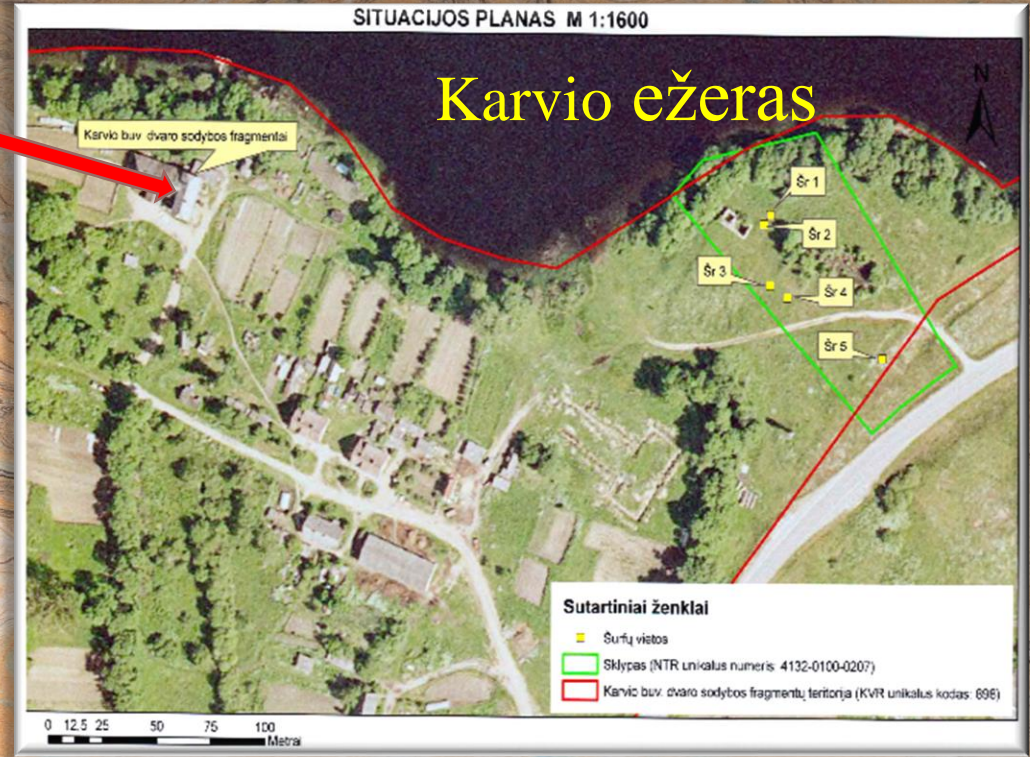


**A. K. Giedraitis gimė garsioje
kunigaikščių giminėje
1848 m. vasario 20 d.**

K. M. Giedraičio archyvo nuotr.




**Geologas gimė Karvio dvare
(Vilniaus r., Maišiagalos
seniūnija), augo, o vėliau gyveno
ir ūkininkavo gretimame
Antanavo ūkyje.**



Karvio dvaras, 2021. V. Baltrūno nuotr.
Wikipedijos žemėlapiai

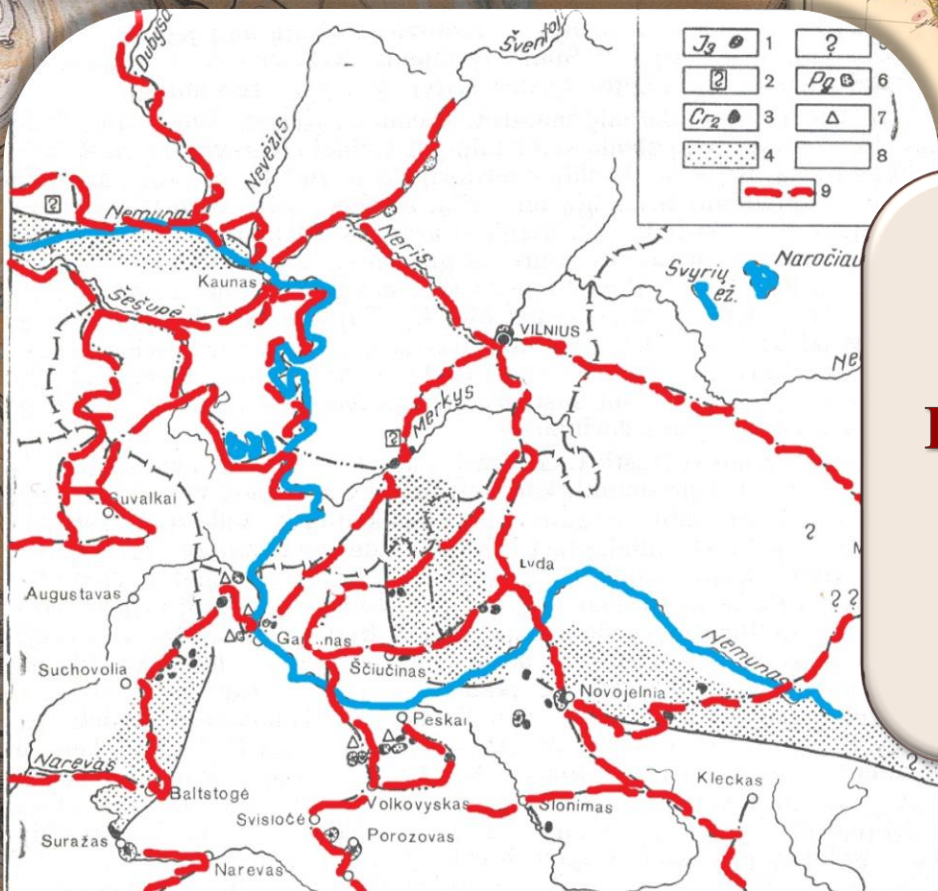
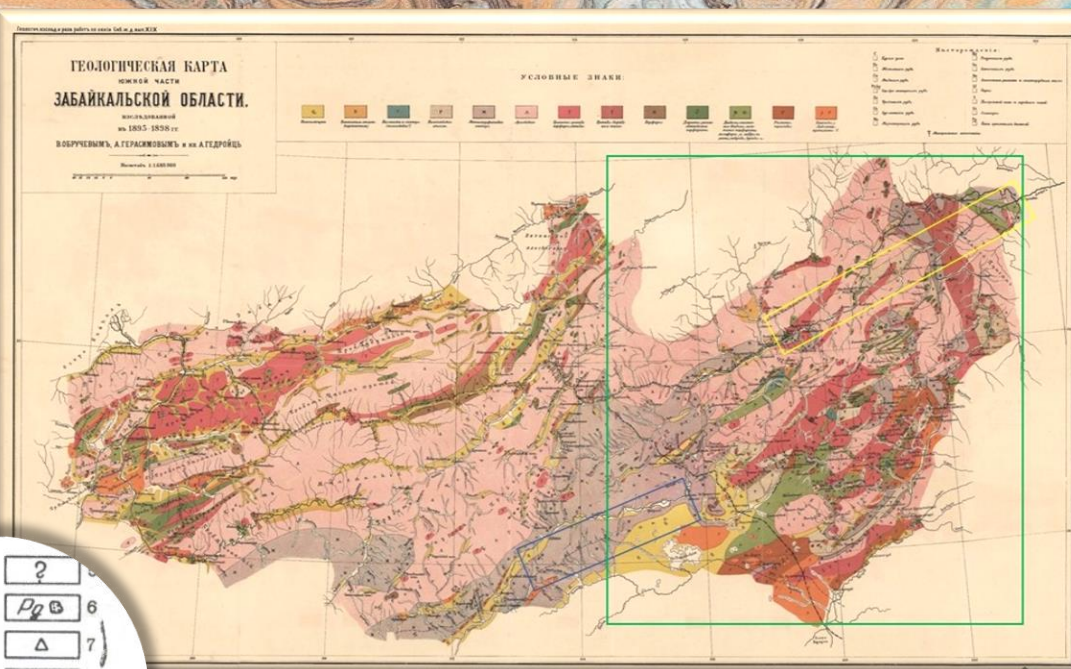
**A. K. Giedraitis studijavo geologijos mokslus
Freibergo kalnakasybos akademijoje Vokietijoje ir
Tartu (Dorpatu) universitete Estijoje.**



Freibergo kalnakasybos akademija 1866



Tartu (Dorpatu) universitetas, 1860




Geologas bendradarbiavo su Sankt Peterburgo mineralogų draugija, Rusijos geografo draugija ir Rusijos geologijos komitetu, tyrinėjo Vilniaus, Kauno, Gardino, Minsko, Suvalkų gubernijų geologinę sandarą, dirbo Turkmėnijoje ir Užbaikalėje (Rytų Sibire).



Karvio bažnyčia, 2021. V. Baltrūno nuotr.

**Geologas mirė 1909 m. spalio 26 d.,
palaidotas šalia tėvų ir senelių
Karvio miestelio kapinėse.**



**Giedraičių šeimos kapavietė
Karvio kapinėse. V. Kučo nuotr.**

2023 m. gegužės 18 d.

**VU Chemijos ir geomokslų fakulteto Geomokslų institute
atidaryta paroda „A. K. Giedraičiui – 175“, kurią parengė
GTC bibliotekininkė Sigita Dagienė ir VU muziejaus vedėja dr. Eugenija Rudnickaitė**



S. Dagienė



E. Rudnickaitė

B. Poškienės nuotr.

МАТЕРИАЛЫ
для
ГЕОЛОГИИ РОССИИ

Издание Императорского Минералогического Общества.

Томъ XVII.

(Съ 1 геологической картой и 85 рисунками въ текстѣ).

MATERIALIEN

ZUR

GEOLOGIE RUSSLANDS.

Herausgegeben von der Kaiserlichen Mineralogischen Gesellschaft.

Band XVII.

(Mit einer geologischen Karte und 85 Holzschnitten im Text).

Коммиссіонеры Императорскаго Минералогическаго Общества:
Buchhandlung Eggers und C-1e
St. Petersburg.

Книжный Магазинъ В. Н. Мамонтова
въ Москвѣ.

1895.



Гедройц, А., 1895

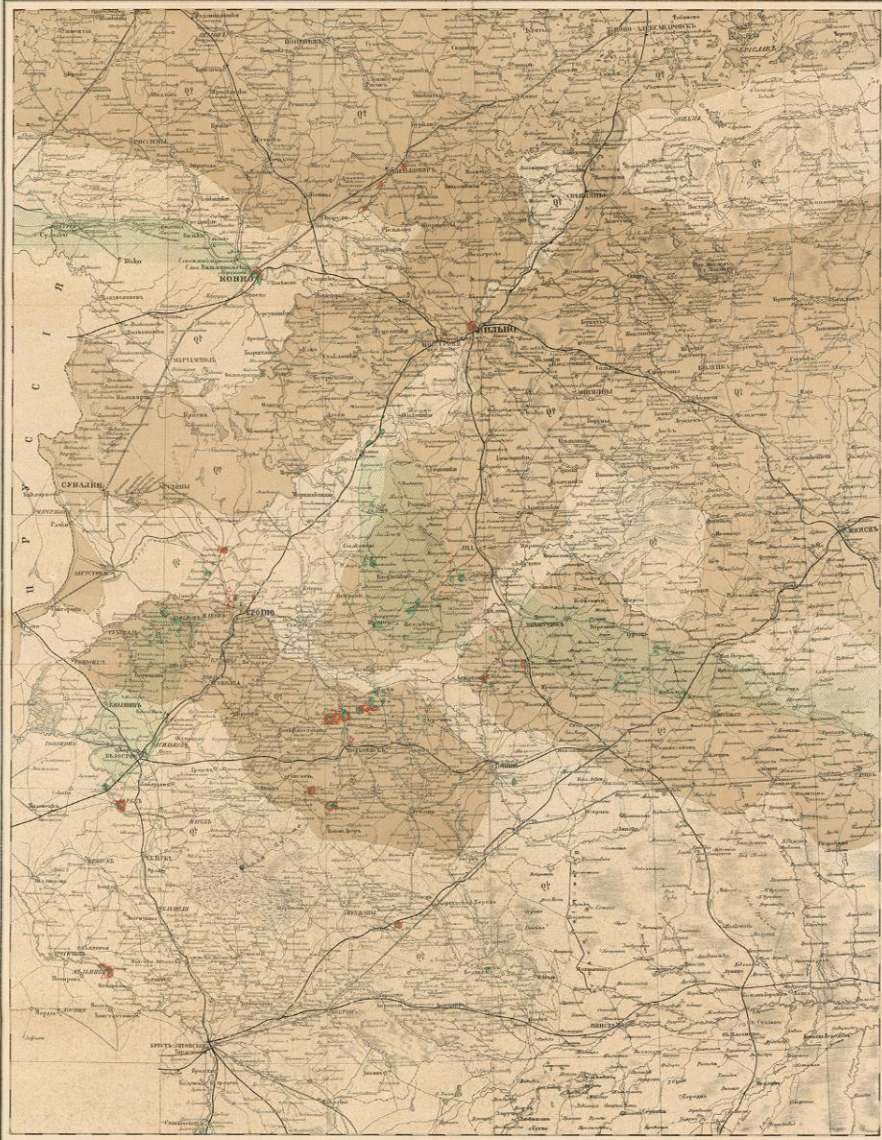
**Геологические исследования в губерниях:
Виленской, Гроденской, Минской, Волынской и
северной части царства Польского.
Материалы для геологии России,
т. XVII, С-Петербург, с. 133-325.**

**Tai svarbiausias žymiojo geologo darbas,
kuriame atspausdintas jo sudarytas
Vilniaus, Kauno, Suvalkų, Gardino ir Minsko
gubernijų geologinis žemėlapis,
nedaug besiskiriantis nuo sudaromų
dabartiniais laikais.**

ГЕОЛОГИЧЕСКАЯ КАРТА
ВИЛЕНСКОЙ, КОВЕНСКОЙ, СУВАЛКСКОЙ, ГРОДНЕНСКОЙ И МИНСКОЙ ГУБЕРНИЙ
СОСТАВИЛЪ КНЯЗЬ А.З.ГЕДРОЙЦЪ.

Масштабъ 1:500,000

Материалы для Геологии Россіи Т.XVII.



**Lenkijos mokslų akademijos
prof. Andžejaus J. Voicik'o pagalba
pavyko rasti ir atspausdinti gana geros
kokybės A. K. Giedraičio sudarytą
Vilniaus, Kauno, Suvalkų, Gardino ir
Minsko gubernijų geologinį žemėlapi,
parengtą remiantis
tiesioginių stebėjimų duomenimis,
vietinių žmonių liudijimais
ir sava metodologija.**

**Gegužės 18 d. į Vilniaus universiteto
Chemijos ir geomokslų fakulteto
Didžiąją auditoriją rinkosi A. K. Giedraičio sukakčiai skirtos
mokslinės konferencijos, pavadintos jo parašyta fraze:
„Skelbti stebėjimus būsimų tyrėjų darbo palengvinimui“, dalyviai.**



A. Uktverio nuotr.




**Ją pradėjo šeimininkai –
VU Geologijos muziejaus
vadovė dr. E. Rudnickaitė,
sveikinimo estafetę
perdavusi Geomokslų
instituto direktoriui
prof. dr.
Petriui Šinkūnui.**



A. Uktverio nuotr.



**Vėliau kalbėjo
LGT direktorius GIEDRIUS GIPARAS,
akcentuodamas svarbius šiandieninius
geologinio kartografavimo darbus, kurių
pradžia sietina su A. K. Giedraičio tyrimais.
Konferencijos dalyvius pasveikino GTC
direktoriaus pavaduotoja mokslui
dr. MIGLĖ STANČIKAITĖ ir
Lietuvos mokslo istorikų ir filosofų
bendrijos pirmininko pavaduotojas
prof. dr. LIBERTAS KLIMKA,
pasidžiaugęs naujaja A. K. Giedraičiui, o tuo
pačiu ir mokslo istorijai skirta knyga.
Prie konferencijos sveikintojų prisidėjo
Karvio bendruomenės (Maišiagalos
seniūnija) pirmininkė
BOŽENA STANKIEVIČ, įteikusi didžiulį
geologo tėviškėje pagamintą varškės sūrį.**



A. Uktverio nuotr.

JUBILIEJINIŲ RENGINIŲ RĖMĖJAI



Geologijos įmonių asociacija

Grota

Grota



JG Magma



Vilniaus hidrogeologija



Geotestus



DGE Baltic



Geoinžinerija



Gelmita



**LIETUVOS
KARJERŲ
ASOCIACIJA**



Vandens harmonija



Hidrogeologija" (Kaunas),



www.artva.lt
VANDENS GREŽINIŲ ĮRENGIMAS

Artva

**Konferencijos pradžioje padėkota geologinėms įmonėms,
taip pat asmeninėmis lėšomis prisidėjusiems:**

**Karoliui Maria Giedraičiui (K. M. Giedroyć), Antanui Marcinoniui, Sauliui Gegieckui,
Ginučiui Juozapavičiui, Valentinui Kadūnui, Valentinui Baltrūnui, Violetai Pukelytei,
Eugenijui Bukėnui, Donatui Užpaliui ir Vitai Rastenienei.**

**Padėkota LGS, LGT prie Aplinkos ministerijos, GTC, VU,
VŠĮ „Geologijos akiračiai“, Aplinkos ministerijai,
Kultūros paveldo departamentui prie Kultūros ministerijos,
Vilniaus rajono savivaldybei**

**už jubiliejinių renginių ir leidinio parengimo spaudai organizavimą
bei įvairiapusę paramą.**

**Geru žodžiu paminėti prof. dr. Albertas Bitinas, prof. Zina Gineitienė,
informatikas Vidimantas Kučas,**

Lenkijos mokslų akademijos prof. Andžej‘us J. Voicik‘as,

Karvio Šv. Juozapo parapijos administratorius

kunigas Andžėjus Ryšardas Jasinskis,

Karvio bendruomenės pirmininkė Božena Stankievič ir kiti.

KUNIGAİKŠTIS GEOLOGAS ANTANAS KAROLIS GIEDRAITIS

(sudarytojas ir
atsakingasis
redaktorius
V. Baltrūnas).

Lietuvos geologų
sąjunga,
„Utenos Indra“,
2023, 206 p.

Vilniaus rajono Maišiagalos seniūnijoje, buvusiame Karvio dvare gimęs ir to paties miestelio kapinėse palaidotas, taip pat netolimame Antanave gyvenęs bei ūkininkavęs kunigaikštis geologas Antanas Karolis Giedraitis (1848-1909) yra iš garsios kunigaikščių giminės. Jis studijavo geologijos mokslus Freibergo kalnakasybos akademijoje (Vokietijoje) ir Tartu (Dorpatu, Estijoje) universitete, bendradarbiavo su Sankt-Peterburgo mineralogų draugija, Rusijos geografų draugija ir Rusijos geologijos komitetu, tyrinėjo Vilniaus, Kauno, Gardino, Minsko, Suvalkų gubernijų geologinę sandarą, dirbo Turkmėnijoje ir Rytų Sibire (Užbaikalėje). A. K. Giedraitis yra laikomas profesionalaus geologinio kartografavimo pradininku Lietuvoje, sudaręs vertingą didelio regiono geologinį žemėlapi, aprašęs vėliau išgarsėjusius grėžinių ir atodangų pjūvius, gėlo ir mineralinio vandens šaltinius.



KUNIGAİKŠTIS GEOLOGAS ANTANAS KAROLIS GIEDRAITIS

KUNIGAİKŠTIS GEOLOGAS ANTANAS KAROLIS GIEDRAITIS





V. Baltrūnas

**Pasidžiaugta svariu darbu –
A. K. Giedraičiui skirta knyga ir
padėkota jos sudarytojui ir
atsakingajam redaktoriui
habil. dr. Valentinui Baltrūnui,
moksliniam konsultantui
akad. prof. habil. dr.
Algimantui Grigeliui,
viršelio autoriui fotomeninkui
Rimantui Dichavičiui bei
leidėjams – „Utenos Indrai“.**



A. Grigelis



R. Dichavičius

**LEIDYKLA
SPAUSTUVĖ**



Wikipedijos nuotr.

Pristatytas gausus knygos
„Kunigaikštis geologas Antanas Karolis Giedraitis“
autorių kolektyvas ir svarbiausios straipsnių rinkinyje aptariamos temos.
Jas konferencijos dalyviai išklausė kaip pranešimus:

- „Istoriniai Lietuvos geologijos pažinimo pradmenys“ (A. Grigelis),
- „Lietuvos teritorijos geologinis žemėlapis (1895) – modernaus geologinio kartografavimo riboženklis“ (J. Satkūnas, G. Žalūdienė),
- „Kunigaikštis geologas iš Vilniaus krašto“ (V. Baltrūnas, V. Pukelytė),
- „Antano Giedraičio fondas ir jo veikla“ (S. Gegieckas),
- „Vieno laiško pėdsakais“ (V. Baltrūnas),
- „Dvaras, menantis kunigaikščio geologo vaikystę“ (J. Mičiulienė),
- „Kur Giedraičių vaikščiota“ (Z. Gineitienė),
- „Diplominis darbas ir pirmieji Lietuvos bei gretimų teritorijų geologiniai tyrimai“ (G. Žalūdienė),
- „Lietuvos kvartero atodangų geologiniai tyrimai ir raida“ (V. Pukelytė, E. Rudnickaitė),
- „Poguliankos grėžinys ir Vilniaus vandentiekis“ (A. Marcinonis),
- „Amudarjos ir Uzbojaus sausvagių tyrimai Turkmėnijoje“ (V. Baltrūnas),
- „Geologinis kartografavimas Užbaikalėje 1895–1898 m.“ (G. Motuza),
- „Užbaikalės sostinė Čita: senosios mineralų kolekcijos pėdsakais“ (S. Gegieckas).
- „Giedraičių šeimai visada buvo brangios lietuviškos šaknys“ (K. M. Giedraitis).

**Antrąją konferencijos dieną
(gegužės 19 d.)
jos dalyviai rinkosi
prie kultūros paminklo –
1883 m. A. K. Giedraičio
iniciatyva išgręžto
„Poguliankos“ gręžinio (gylis –
116,95 m) bokštelio Vilniuje
(Savanorių pr. 1).
Renginį pradėjo dr. J. Satkūnas,
o bokštelio išsaugojimo
iniciatorius
doc. dr. Ramutis Bonifacas
Mikšys ant jo sienos atidengė
atminimo lentelę.**



V. Baltrūno nuotr.

**Doc. dr. Ramutis Bonifacas Mikšys
atidengia atminimo lentelę.**

V. Baltrūno nuotr.





Konferencijos ekskursijos dalyviai prie „Poguliankos“ gręžinio bokštelio.



V. Baltrūno nuotr.

**Hidrogeologas
UAB „Grotą“ vadovas ir
aktyvus visų geologinių
renginių rėmėjas
Antanas Marcinonis
papasakojo apie
A. K. Giedraičio dėka
atsiradusį gręžinį ir jo
reikšmę tolesniems
geologiniams tyrimams.**

**Ekskursijos Vilniuje metu
aplankyti A. K. Giedraičio
tyrinėti gamtos objektai,
tame tarpe ir aukštoji
Plikakalnio atodanga,
prisimintos Bekešo kalno,
Paplaujos (Užupio) ir kitos
atodangos, kuriose matomi
bent trijų buvusių
apledėjimų palikti
sluoksniai.**



V. Baltrūno nuotr.

Toliau kelias vedė link Karvio miestelio, kur A. K. Giedraitis gimė ir kurio kapinėse atgulė amžinojo poilsio.

Čia susirinko ne tik geologai, bet ir gausios kunigaikščių Giedraičių giminės palikuonys.

Malonu buvo sutikti daug vertingos medžiagos apie šios giminės Videniškių šakos genealogiją surinkusius Rimantą ir Stanislovą Giedraičius.

Aplankėme miestelio bažnyčią ir kapines, kur kunigas A. R. Jasinskis pašventintino geologų bendruomenės jėgomis sutvarkytą kunigaikščio ir jo tėvų kapavietę.




V. Baltrūno nuotr.



J. Kaduškevičiaus nuotr.

**Konferencijos ekskursijos dalyviai
prie atnaujintos geologo kapavietės**



**Lietuvos geologų
pastangomis ir lėšomis
sutvarkyta žymaus
geologo kapavietė**

Iki 2023 m.

**2023 m. gegužės
mėn. 19 d.**

V. Baltrūno nuotr.

**Daug įvairių emocijų sukėlė
prie pat ežero įsikūres ir
daug praeities įvykių
menantis Karvio dvaras,
šalia kurio
prof. Z. Gineitienės
iniciatyva ir pastangomis
pastatytas atminimo akmuo
visiems jame gyvenusiems
kunigaikščiams
Giedraičiams, kurie
gūdžiais carizmo laikais
siekė mokslo, švietė
bendruomenę ir kovojo už
Lietuvos laisvę.**



V. Baltrūno nuotr.

**Jubiliejinius renginius tęsė
GTC konferencijų salėje atidaryta paroda
*Geologinės kartografijos pradininkui
Lietuvoje, kunigaikščiui geologui Antanui
Karoliui Giedraičiui – 175.***

**Joje pristatyta LGS išleista knyga
„Kunigaikštis geologas Antanas Karolis
Giedraitis“, kurioje pateikiama
A. K. Giedraičio šeimos gimtajame
Karvyje istorijos apžvalga, jo vykdytų
geologinių tyrimų Lietuvoje ir gretimuose
kraštuose, Turkmėnijoje ir Užbaikalėje
(Rytų Sibiras) analizė.**

**Parodoje, kurią parengė Audrė Trumpienė,
Sigita Dagienė ir Birutė Poškienė skirta
vietos ir kitiems mokslininkams, kurie
pirmieji savo darbais prisidėjo prie
Lietuvos geologinio ištirtumo.**

Geologinės kartografijos pradininkui Lietuvoje, kunigaikščiui geologui Antanui Karoliui GIEDRAIČIUI

175




**A. Trumpienė, S. Dagienė
ir B. Poškienė**



Parodos ekspozicija

B. Poškienės nuotr.

**Žinia apie žymųjį Lietuvos geologą paskleista plačiai –
informacija dalintasi įvairiose internetinėse svetainėse, socialiniuose tinkluose ir spaudiniuose,
pristatyta tarptautinėse konferencijose.**



STRAIPSNIAI APIE ŽYMUJĮ GEOLOGĄ

„GEOLOGIJOS AKIRAČIAI“: 2022, nr. 1–2 ir 3–4;

„MOKSLO LIETUVA“:

„Geologas Antanas Giedraitis (1848–1909)“, 2020 m. liepos 30 d.

(<http://mokslolietuva.lt/2020/07/geologas-antanas-giedraitis-1848-1909/>);

„Kunigaikštis Antanas Karolis Giedraitis – geologinio kartografavimo pradininkas Lietuvoje (minint jo 175-metį)“ (J. Satkūnas, LGT ir V. Baltrūnas, GTC), 2023 m. kovo 28 d.

(<http://mokslolietuva.lt/2023/03/kunigaikstis-antanas-karolis-giedraitis-geologinio-kartografavimo-pradininkas-lietuvoje-minint-jo-175-meti/>);

„Paminėtas kunigaikščio geologo Antano Karolio Giedraičio 175-metis“, 2023 m, birželio 7 d., nr. 11, P. 8 (V. Baltrūnas)

(<http://mokslolietuva.lt/2023/06/paminetas-kunigaikscio-geologo-antano-karolio-giedraicio-175-metis/>);

15 MIN:

„Karvio dvaras – išskirtinė vieta, menanti kunigaikščio, pirmojo lietuvių geologo vaikystę“

(Jūratė Mičiulienė, Kultūros paveldo departamentas), 2023 m. kovo 30 d.

(<https://www.15min.lt/gyvenimas/naujiena/keliones/karvio-dvaras-isskirtine-vieta-menanti-kunigaikscio-pirmojo-lietuviu-geologo-vaikyste-1630-2031100>);

LRT PORTALE:

„Lietuviai, nusipelnę tarptautinei geologų bendruomenei: pažinti žemės gelmių nesutrukdė kalinimai ir tremtis“, 2021 m. balandžio 26 d.

<https://www.lrt.lt/mediateka/irasas/2000149438/lietuviai-nusipelne-tarptautinei-geologu-bendruomenei-pazinti-zemes-gelmiu-nesutrukde-kalinimai-ir-tremtis>);

„Kunigaikščiui geologui Antanui Karoliui Giedraičiui – 175: jo darbai įvairiomis kalbomis cituojami iki šiol“ (V. Baltrūnas, GTC), 2023 m. gegužės 25 d.

<https://www.lrt.lt/naujienos/kultura/12/1997540/valentinas-baltrunas-kunigaiksciui-geologui-antanui-karoliui-giedraiciui-175-jo-darbai-ivairiomis-kalbomis-cituojami-iki-siol>);

„VILNIJOS NAUJIENOS“:

**„Jau pirmo kurso geologai VU yra supažindinami su kunigaikščio Antano Karolio Giedraičio atliktais tyrimais: Vilnijos krašto mokslininkas mokėsi Vokietijoje, o dirbo net Rytų Sibire“,
2023 m. gegužės 1 d.**

<https://vilnijosnaujienos.lt/jau-pirmo-kurso-geologai-vu-yra-supazindinami-su-kunigaikscio-antano-karlo-giedraicio-atliktais-tyrimais-vilnijos-krasto-mokslininkas-mokesi-vokietijoje-o-dirbo-net-rytu-sibire/>);

„VORUTA“:

**„Geologas kunigaikštis Antanas Giedraitis – Vilniaus krašto gyventojas“ (V. Baltrūnas, V. Pukelytė),
2021 m. gruodžio mėn., nr. 4**

https://www.voruta.lt/wp-content/uploads/Voruta_2021_NR_4_INTERNETUI_GRUODIS-1.pdf

PRANEŠIMAI KONFERENCIJOSE

**46th Congress of International Commission on the History of Geological Sciences (INHIGEO),
19–22 July, 2021, Warszawa, Poland**

https://inhigeo.com/publications/book_of_abstracts_2021.pdf

**„Antanas Giedraitis (1848–1909) – the pionier of profesional geological cartography in
Lithuania“ (V. Baltrūnas, V. Pukelytė, GTC);**

The 47th INHIGEO Congress, September 16th – September 26th, 2022, Les Eyzies, France

**„Significant Quaternary objects of the geological research of A. K. Giedraitis (1848–1909)
and their development in the Nemunas River basin“ (V. Pukelytė, V. Baltrūnas, GTC);**

The 47th INHIGEO Congress, September 16th – September 26th, 2022, Les Eyzies, France

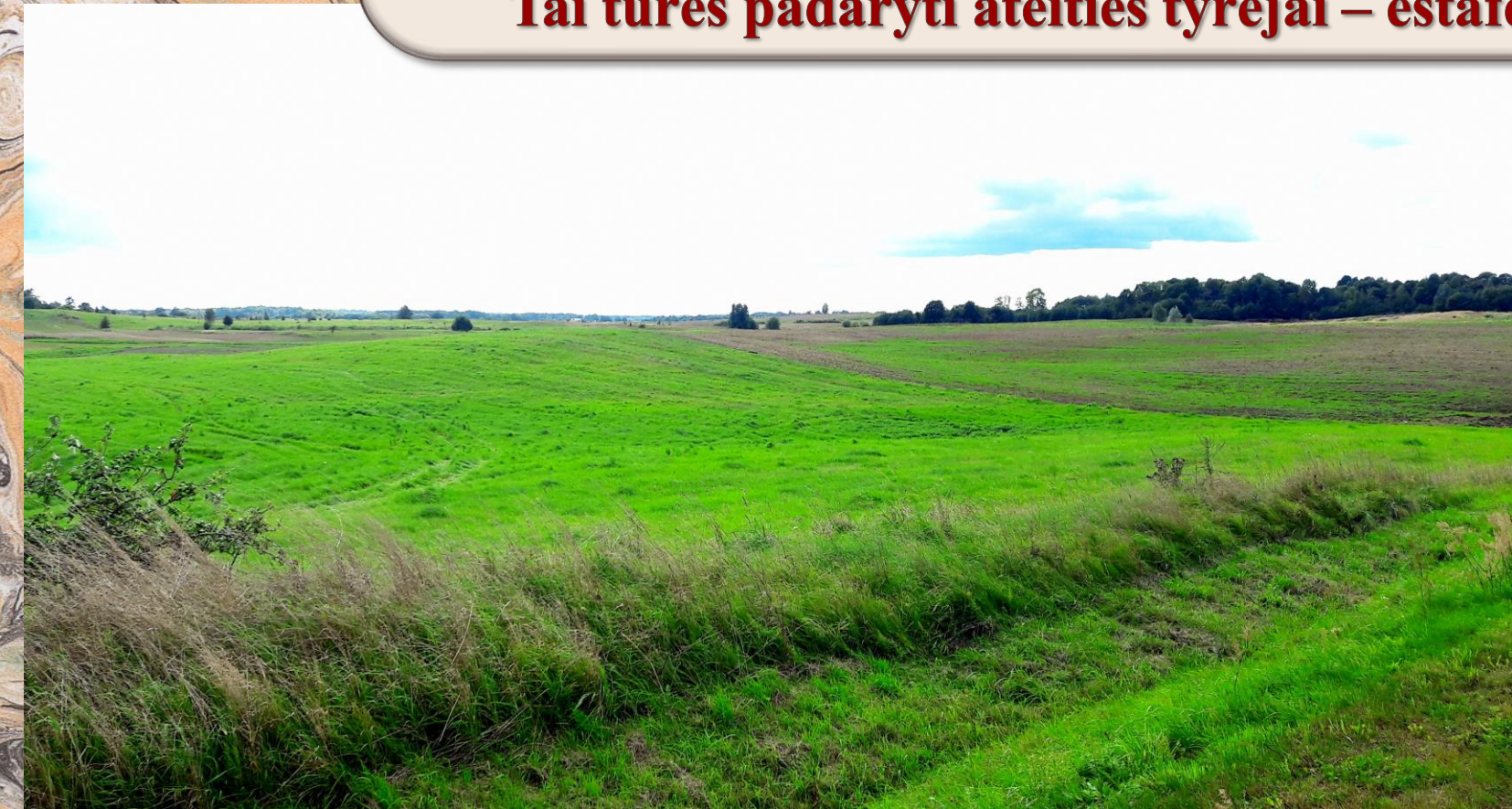
**„Investigations of the Lithuanian Quaternary deposits of Duke Antanas Giedraitis
in 1878–1895 and his approach to the theories of continental glaciation and polyglacialism“
(E. Rudnickaitė, VU);**

48th INHIGEO Annual Symposium, 31 July – 4 August, Kraków, Poland

**„The events dedicated to the 175th birthday of Geologist Duke Antanas Karolis Giedraitis“
(V. Pukelytė, V. Baltrūnas, GTC).**

Pabaigoje norisi pabrėžti, kad dėka šių jubiliejinių renginių visuomenei priminta apie išskirtinę asmenybę – geologą kunigaikštį A. K. Giedraitį ir jo reikšmingus darbus, įtakojusius tolesnius mūsų šalies geologinius tyrimus. Bet liko dar daug neatskleistų jo gyvenimo faktų, visuomeninių ir profesinių darbų.

Tai turės padaryti ateities tyrėjai – estafetė perduodama jaunimui.



**A. K. Giedraičio gimtosios apylinkės
V. Baltrūno nuotr.**